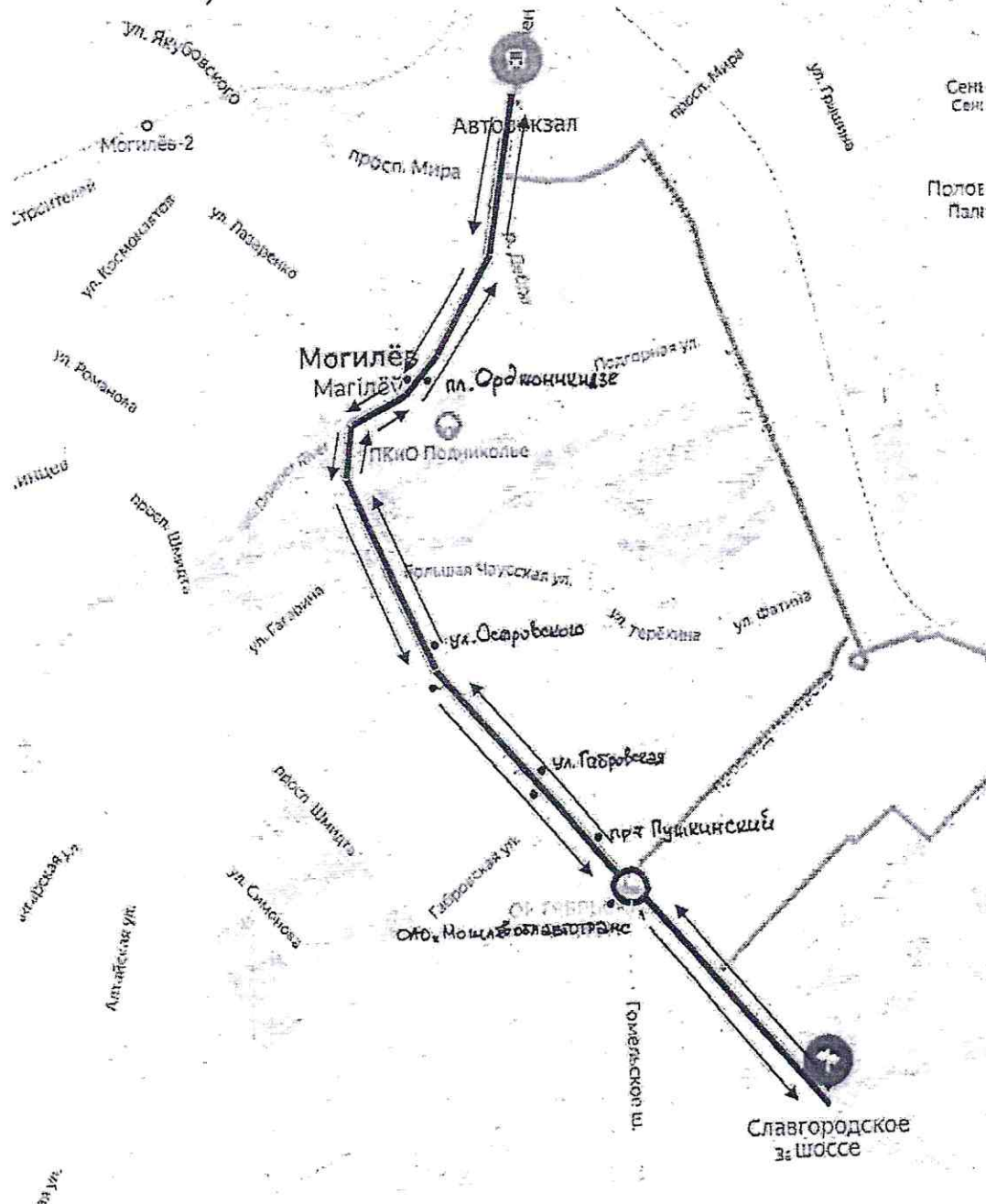


СОГЛАСОВАНО
Госавтоинспекция УВД
Могилевского облисполкома

«СОГЛАСОВАНО»
Госавтоинспекция УВД
Могилевского облисполкома
«22» 07 2021 г.

Схема маршрута «Славгород-Могилев» (участок по г. Могилев)



Примечание.

Движение транспортных средств по г. Могилев:

(туда): АВ г. Могилев, ул. Ленинская, ул. Пионерская, Днепроvский спуск, пр-т Пушкинский, Славгородское шоссе, а/д Р71.


Остановочные пункты: АВ г. Могилев, пл. Орджоникидзе, ул. Островского, ул. Габровская, ОАО Могилёвоблавтотранс


(обратно): а/д Р71, Славгородское шоссе, пр-т Пушкинский, Днепроvский спуск, ул. Пионерская, ул. Ленинская, АВ г. Могилев.

Остановочные пункты: Пушкинский пр-т, ул. Габровская, ул. Островского, пл. Орджоникидзе, АВ г. Могилев.


Разработано:
Вед. инженер ОАО «АТЭК-Могилев»

В.А. Мурашко

59,295  Попатики 60,015

60,620  Лесная 61,130


61,990  62,430

62,490  Рабовичи 63,475


68,185  68,765

71,330  71,590

72,440  72,975

72,660  Заводь Виробая 74,215

74,400  74,400


Славгород АС

3. Схема маршрута

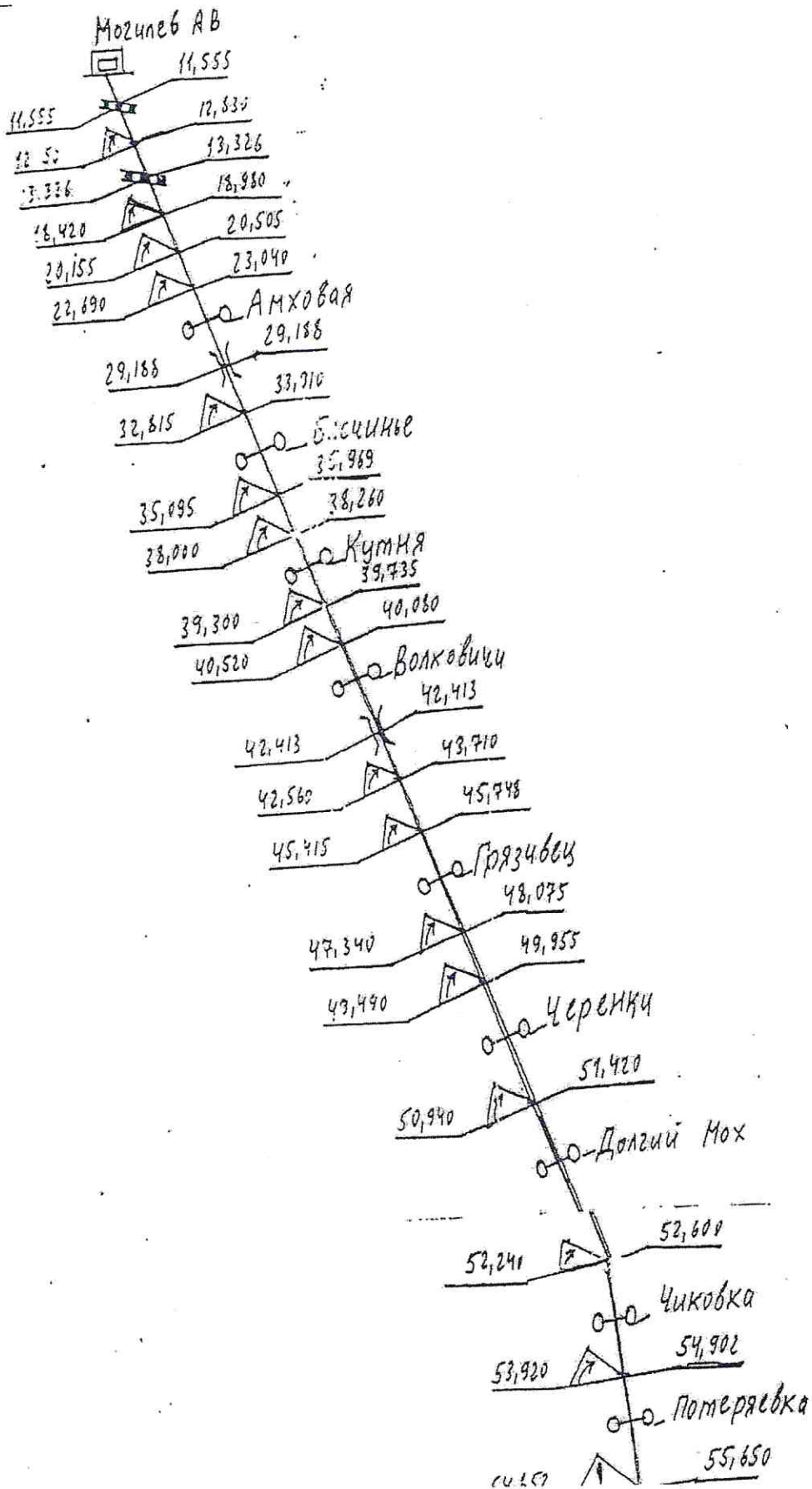
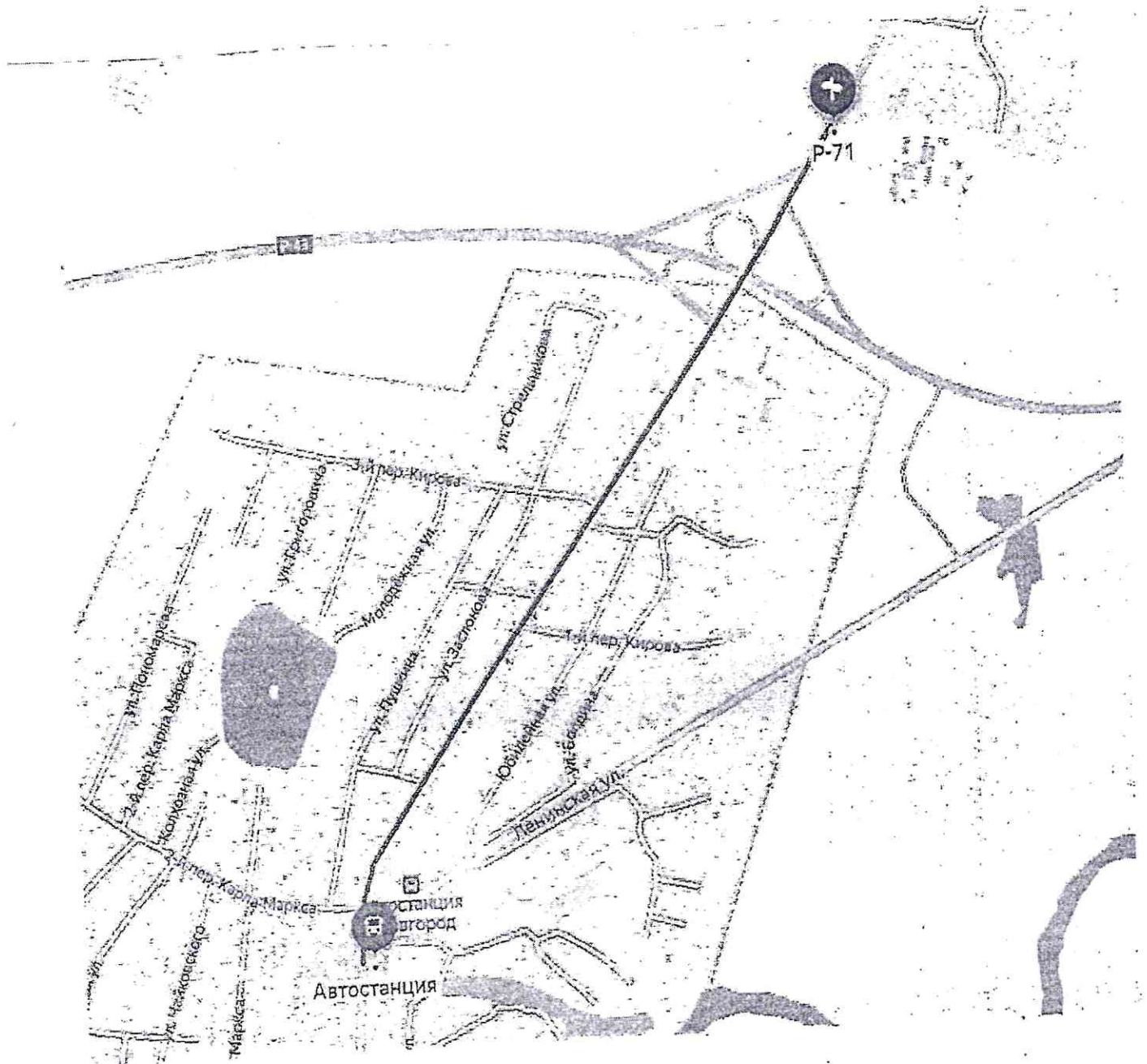


Схема маршрута
«СЛАВГОРОД – МОГИЛЕВ»
(участок: проезд по г. Славгород)



Примечание.

Движение транспортных средств по г. Славгород:
(туда): АС Славгород, ул. Ленинская, ул. Кирова, выезд на а/д Р71;
(обратно): а/д Р71, ул. Кирова, ул. Ленинская, АС Славгород.